
































DATE	LEG NO.	DESTINATION	ROUTE NO	KM	HOTEL	ADDRESS	GPS/LEG
01.06.2017	1	Calgary, Canada Banff Jasper, Alberta, Canada		534	Wapiti Campground 	Hwy 93, AB T0E 1E0, Jasper	
	2	Jasper, Canada Grande Prairie, Alberta Dawson Creek, BC, Canada		524			
	3	Dawson Creek, Canada Sikanni Chief, Canada Fort Nelson, BC, Canada		453	Mile 0 Campground Dawson 		
	4	Fort Nelson, BC, Canada Toad River Liard River, Canada		305	Liard River Hot Springs Provincial Park 		
	5	Liard River, Canada Watson Lake, Canada Whitehorse, Canada		210 438	Campinggrounds + Fuel  Listers Motorsport (Tire) Hot Springs Campground and Hostel Caribou-RV-Park, Whitehorse		
	6	Whitehorse, Yukon, Canada Carmacks, Yukon, Canada Dawson City, Yukon, Canada		532	Gold Rush Campground, Dawson City 		
	7	Dawson City, Yukon, Canada Little Gold, Yukon, Canada Tetlin Junction, Alaska, USA Fairbanks, Alaska		300 346	Chicken Gold Camp & Outpost  Buffalo-Center-Service  www.advcycleworks.com/ 	Seven s Basecamp Hostel Fairbanks	
	8	Fairbanks, Alaska Livengood, Alaska Coldfoot, Alaska		127 288	Chena Hot Springs Resort  Coldfoot Camp 		

DATE	LEG NO.	DESTINATION	ROUTE NO	KM	HOTEL	ADDRESS	GPS/LEG
	9	Coldfoot, Alaska Sagwon, Alaska Deadhorse, Alaska Prudhoe Bay, Alaska		397	Marion Creek Campgrounds 		
	10	Prudhoe Bay, Alaska Sagwon, Alaska Wiseman, Alaska Coldfoot, Alaska		397			
	11	Coldfoot, Alaska Livengood, Alaska Fox, Alaska Fairbanks, Alaska		415	Coldfoot Camp 		PA_10.gpx
	12	Fairbanks, Alaska Delta Junction, Alaska Alcan Border, Alaska, USA		130 330		Chena Lake Recreation Area, North Pole AK  Smith s Green Acres RV Park, Delta Junction 	PA_11.gpx PA_12.gpx
	13	Alcan Border, Alaska, USA  Destruction Bay, Yukon, Canada Haines Junction, Yukon, Canada		228 106		Cottonwood Park (Kluane Lake) 	PA_13.gpx
	14	Haines Junction, Yukon, Canada Whitehorse, Yukon, Canada Swift River, Canada Upper Liard (Watson Lake)		154 292 135		Listers Motorsport (Tire) Hot Springs Campground and Hostel  Watson Lake Campground 	PA_14.gpx PA_15.gpx

DATE	LEG NO.	DESTINATION	ROUTE NO	KM	HOTEL	ADDRESS	GPS/LEG
	15	Upper Liard, Yukon, Canada Good Hope Lake, BC, Canada Iskut, BC, Canada		109 221		Mountain Shadow, Iskut BC 	PA_16.gpx
	16	Iskut, BC, Canada Meziadin Junction, BC, Canada Kitwanga, BC, Canada		248 161		Kitwanga Mountain Provincial Park 	PA_17.gpx
	17	Kitwanga, BC, Canada Houston, BC, Canada Prince George, BC, Canada		179 307		Bee Lazee RV Park & Campground 	PA_18.gpx
	18	Prince George, BC, Canada Soda Creek, BC, Canada Cache Creek, BC, Canada		208 236		Bookside Campside Cache Creek 	PA_19.gpx
	19	Cache Creek, BC, Canada Whistler, BC, Canada Vancouver, BC, Canada		km 319		8629	
	20	 Vancouver, Canada Blaine, USA Spokane, Washington		648			
	21	Spokane, Washington Butte Mammoth Hot Springs		745		Campground Mammoth Hot Springs 	
	22	Mammoth Hot Springs Jackson Salt Lake City		570		Yellowstone Nationalpark Greys River Campground Alpine WY 	

DATE	LEG NO.	DESTINATION	ROUTE NO	KM	HOTEL	ADDRESS	GPS/LEG
	23	Salt Lake City West Wendover Austin Nevada		624			
	24	Austin Nevada Carson City, Nevada Yosemite Valley		611	Lake Tahoe		
	25	Yosemite Valley Novato San Francisco		379			
	26	San Francisco, USA Santa Cruz, CA, USA Monterey, USA Santa Barbara, USA Long Beach / LAX		122 598	Sequoia Kings Canyon Monterey Bay Big Sur Coast-Road	San Francisco Highlights 01. Bay Bridge, 02. Cablecar, 03. Pier 39, 04. Transamerica Pyramide, 05. Embarcaero, 06. Chinatown, 07. Fisherman s Wharf 08. Ghiradelli Sqare, 09. Lombardstreet 10. Golden Gate Bridge, 11. Sausalito	
	27	Long Beach / LAX San Diego USA Puerto Penasco Mexico		670	Death Valley National Park		
	28	 Puerto Penasco Mexico Hermosillo Los Mochis Mexico		907			
	29	Los Mochis Mazatlan Ouadalajara		867			

DATE	LEG NO.	DESTINATION	ROUTE NO	KM	HOTEL	ADDRESS	GPS/LEG
	30	Ouadalajara Morelia Mexico City		536			
	31	Mexico City Cordoba Villahermosa		757			
	32	Villahermosa  Emiliano Zapata Mexico El Naranjo Guatemala		304			
	33	El Naranjo Guatemala Poptun  Morales Tegucigalpa Honduras		920			
	34	Tegucigalpa Honduras Esteli  Managua Nicaragua		376			
	35	Managua Nicaragua Sapoa  San Jose Costa Rica		422			
	36	San Jose Costa Rica David  Panama City		856			
				10912	TOTAL		
					19541		



DATE	LEG NO.	DESTINATION	ROUTE NO	KM	HOTEL	ADDRESS	GPS/LEG
------	---------	-------------	----------	----	-------	---------	---------

Beste Reisezeit

Bei einer so langen Reiseroute wie der Panamericana, die sich über ganz unterschiedliche Regionen und Klimazonen erstreckt, ist es natürlich schwierig, eine beste Reisezeit für die Gesamtstrecke auszumachen. Es ist aber zumindest möglich, für die einzelnen Abschnitte der Route Empfehlungen zu geben. In **Alaska** ist es in den **Sommermonaten ab Juni** am wärmsten und es liegt am wenigsten Schnee. In den **USA und Kanada** ist wohl ebenfalls von Frühsommer bis Herbst die beste Zeit, aufgrund milder Temperaturen und wenig Regen.

In **Mexiko** liegt die Regenzeit – und damit ungünstige Reisezeit – in den Sommermonaten, zwischen Juni und September, in **Zentralamerika** von Land zu Land variierend zwischen April und Oktober. Südlich von Äquator regnet es dann wiederum hauptsächlich in unseren Herbst- und Wintermonaten von September bis März – wobei es in den erwähnten Trockenregionen von **Peru** und **Chile** auch mal mehrere Jahre lang nicht regnet. Auch im Süden von Patagonien und in Feuerland ist das Klima das ganze Jahr über relativ ausgeglichen.